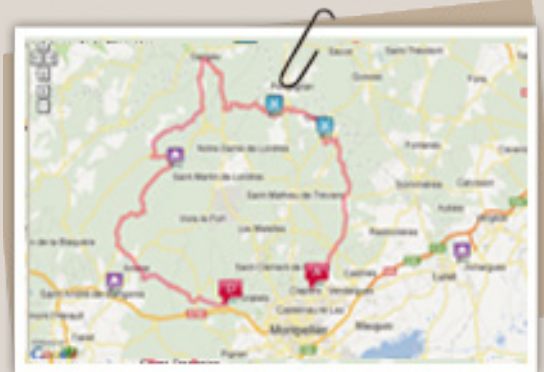




## Roadbook N°2 Gorges de l'Hérault et garrigue montpelliéraine

120 km | 3h à 3 jours en mode balade  
Départ - Arrivée | Montpellier

«Sinuose toujours» cette balade qui traverse des paysages si différents. Le départ est tranquille et longe des décors de forêts et garrigues méditerranéennes. Sans crier gare, la route débouche sur le Grand Site de France Saint-Guilhem-le Désert / Gorges de l'Hérault®. Sous le soleil méditerranéen, la route, rafraîchissante, flirte avec le fleuve Hérault sur une dizaine de km avant d'attaquer les lacets dégingolants de la jolie vallée de la Buège. Changement de décor en arrivant à Ganges aux piémonts du Parc National des Cévennes où vous emprunterez le chemin des gentilhommes verriers : une belle histoire tout en zigzag qui vous ramènera, entre vignes et garrigues, jusqu'à Montpellier...



### Au détour d'un virage...



#### St-Guilhem-le Désert / Gorges de l'Hérault Grand Site de France®


Un patrimoine exceptionnel au milieu d'une nature aride et sauvage, en mode balade vous adorerez une halte historique, culturelle ou gourmande. A voir : Argileum, maison de la poterie à Saint-Jean-de-Fos, la Grotte de Clamouse, Saint-Guilhem-le-Désert, le Pont du Diable et l'Abbaye de Gellone, joyau de l'art roman, tous deux classés par l'Unesco au titre de St Jacques de Compostelle.



#### La vallée de la Buèges

Au point culminant de la Haute Vallée de l'Hérault, les lacets qui vous mènent à la charmante Vallée de la Buèges feront frémir vos cylindrées : le paysage s'ouvre soudain sur le joli village de St-Jean-de-Buèges et son château féodal dominés par l'impressionnante montagne de la Séranne. La route jusqu'à Ganges est très prometteuse en haltes gourmandes...

### Plus de temps, plus de balades



#### Grand site du Cirque de Navacelles par les gorges de la Vis

Longez les jolies gorges de la Vis jusqu'au Cirque de Navacelles, surprenante création de la nature. Creusé par la rivière, il offre un spectacle grandiose avec son superbe canyon, le plus grand d'Europe. Magnifique panorama à partir de la Baume Auriol où vous pourrez vous restaurer. La descente en lacets dans le cirque ne vous laissera pas indifférent...



#### Le Pic Saint-Loup et ses vignobles

Passez entre le Pic Saint-Loup et le Plateau de l'Hortus, deux beautés qui en un clin d'oeil vous accueillent au coeur des célèbres vignobles du Pic Saint-Loup. Sur votre route vous traverserez les villages fortifiés de Viols le Fort, célèbre pour ses artisans d'art, et de Puechabon, circulate perchée sur un «puech» (petit mont).


### Pause-déjeuner sur ce parcours ?

- **LOGIS Le Vieux Chêne**  
CAUSSE DE LA SELLE | 04 67 73 11 00
- **Le Jardin aux Sources**  
BRISSAC | 04 67 73 31 16
- **LOGIS Les Norias**  
CAZILHAC | 04 67 73 55 90
- **Ô Dix Vins**  
GANGES | 04 67 50 36 32
- **Restaurant Test**  
GANGES | 04 67 73 00 56
- **La Cour, LOGIS Mas de Baumes**  
FERRIERES LES VERRERIES | 04 66 80 88 80
- **Le BRICE**  
SAUTEYRARGUES | 04 67 55 30 73

### Tout près !

- Le Pont et la Chapelle de Saint-Etienne d'Issensac
- La Grotte des demoiselles
- Ganges, son marché du terroir & ses musées
- La Halle du Verre à Claret
- Le village pittoresque des Matelles et son musée de la Préhistoire
- L'Oppidum d'Ambrussum
- Les plages de la Petite Camargue à la Grande-Motte, Carnon et Palavas
- Montpellier, de jour comme de nuit




Sortir de Montpellier  
> Km : 0  
 à Juvignac



Direction

**N109**  
MILLAU

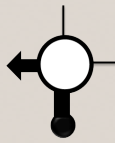
Vous êtes à Ganges  
> Km : 62km  
 à Ganges




Direction

**D199 puis D986**  
MONTPELLIER

Sortie 62, par Bel Air  
> km : 4,5



**D619 puis D111**  
MONTARNAUD

Juste après Saint-Bauzille de Putois  
> Km : 70  




**D107E4**  
FERRIERES LES VERRERIES

Traverser Montarnaud & suivre «entre vignes & garrigues»



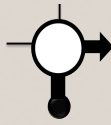
**D111**  
LA BOISSIERE

Vous êtes sur le chemin des Verriers, et en pleine garrigue




**D107**  
CLARET

A La Boissière  
> Km : 10




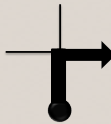
**D27**  
ANIANE

Traversez Claret et Sauteyargues  
> Km : 90  




**D107**  
VACQUIERES

Traverser Aniane  
> Km : 17,5  
 à Gignac



**D32**  
ST-GUILHEM-LE-DESERT

A Vacquières



**D109**  
FONTANES

A la sortie d'Aniane  
Attention Rond-point particulier !




**D32**  
ST-GUILHEM-LE-DESERT

Juste après Vaquières



**D107**  
SAINT-BAUZILLE-DE-MONTMEL

Grand Site de France  
St-Guilhem-le-Désert /  
Gorges de l'Hérault®  





**D4**  
ST-GUILHEM-LE-DESERT  
Gorges de l'Hérault

Jolis panoramas  
de garrigues et de vignobles




**D21**  
SAINT-BAUZILLE-DE-MONTMEL

A Causse de la Selle  
> Km : 39  




**D122**  
SAINT-JEAN-DE-BUEGES

Dans Saint-Bauzille  
> Km : 105  
 à St-Matthieu-de-Trévières



**D21**  
MONTAUD

Traversez le joli  
village de Saint-Jean-  
de-Buèges  
> Km : 45




**D108**  
BRISSAC

Continuer sur la D21  
jusqu'à Montpellier.  
Vous traverserez  
Montaud et Teyran.



**D21**  
TEYRAN

A Brissac  
> Km : 55  




**D4**  
CAZILHAC

 à Jacou



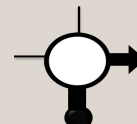
**D21**  
JACOU

Traversez Cazilhac et  
l'Hérault  
>Km : 60



**D4**  
GANGES

Boucler la boucle par  
Montpellier Facultés  
> Km : 120



**D65**  
MONTPELLIER

## Hérault, le Languedoc en moto : 3 boucles touristiques

Sites incontournables, activités, festivités, commerces moto, stations essence et hébergements «amis des motards» Logis et Gîtes de France Hérault sur

[www.herault-tourisme.com](http://www.herault-tourisme.com)